

Camino Mozárabe en la ciudad de Málaga



El sendero homologado GR 245 “Camino Mozárabe de Santiago”, parte de la urbanización Puertosol en el distrito del Puerto de la Torre de la capital malagueña, donde se encuentra el panel informativo de inicio y desde donde arranca la etapa 1 de este sendero. No obstante, el “Camino Mozárabe de Santiago” comienza en la iglesia de Santiago Apóstol, en calle Granada para atravesar la capital de Este a Noroeste por algunas de las principales arterias de la ciudad hasta llegar al Puerto de la Torre. Son en total unos 7 kilómetros que se unirán a los 14 de la etapa 1 para llegar al caserío de Almolagá.

Se parte desde la iglesia de Santiago, que es una de las cuatro parroquias malagueñas erigidas después de la reconquista cristiana allá por 1487 y que se caracteriza por la combinación de elementos góticos, mudéjares y barrocos. Avanzamos por las angostas calles de Granada y San Agustín en dirección Suroeste pasando por la entrada del museo Picasso, un palacio del siglo XVI remodelado y reconvertido en museo que actualmente alberga más de 200 obras del artista malagueño. Justo después topamos con la iglesia de San Agustín, perteneciente al

convento de los Padres Agustinos, actualmente abierta al culto público.

Seguimos avanzando y al incorporarnos a calle Santa María nos topamos con la majestuosidad de

Concha de metal en casco urbano



la catedral de Málaga (Santa Iglesia Catedral Basílica de la Encarnación) considerada una de las joyas renacentistas más valiosas de Andalucía, construída entre los siglos XVI y XVII con elementos originarios góticos y elementos barrocos añadidos al final de su inconclusa finalización.

Ahora caminamos en dirección noroeste por calle Santa María para, de repente, dejar atrás las angosturas de las calles por donde venimos y desembocar en la amplitud de la plaza de la Constitución, antigua plaza Mayor, Cuatro Calles, Libertad, República Federal y Primo de Rivera hasta tomar su denominación actual allá por 1978 con la instauración de la democracia. La cruza-

mos para tomar la calle Compañía, de nuevo estrecha, pasando por la iglesia del Santísimo Cristo de la Salud llegando a calle Puerta Nueva que nos dará acceso al puente de la Aurora, sobre el río Guadalmedina, oficialmente llamado puente de Alfonso XIII, nombre que toma del rey que colocó la primera piedra de un puente de gran entidad a todas

les, Martínez Maldonado, avenida de Carlos Haya y el hospital del mismo nombre, avenida Lope de Vega, y adentrándonos en el distrito del Puerto de la Torre por calle Lope de Rueda, todas ellas grandes avenidas formando una larga recta con apenas algunos giros leves de unos 6 kms.

En la intersección de calle Lope de Rueda con calle Orquídea encontra-



Catedral de Málaga

luces necesario por las constantes riadas catastróficas que se sucedían durante el siglo XVII y dejando atrás el casco histórico de la ciudad.

Continuamos por calle Mármo-

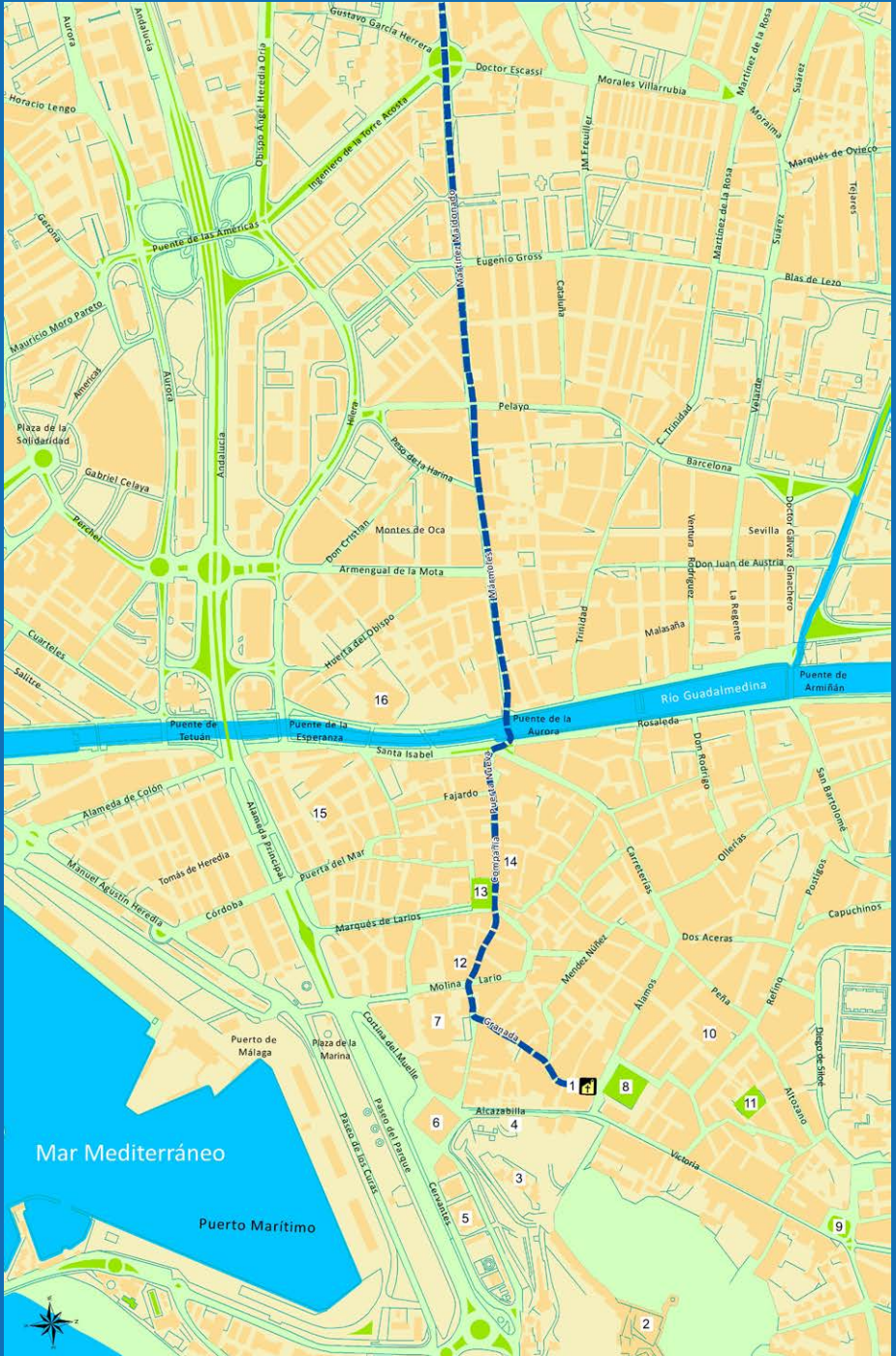
mos el panel y la bandeja direccional de inicio y el lugar donde oficialmente comienza la etapa 1 del GR 245 “Camino Mozárabe de Santiago” en su travesía hasta Almogía.

Puntos de interés en el callejero

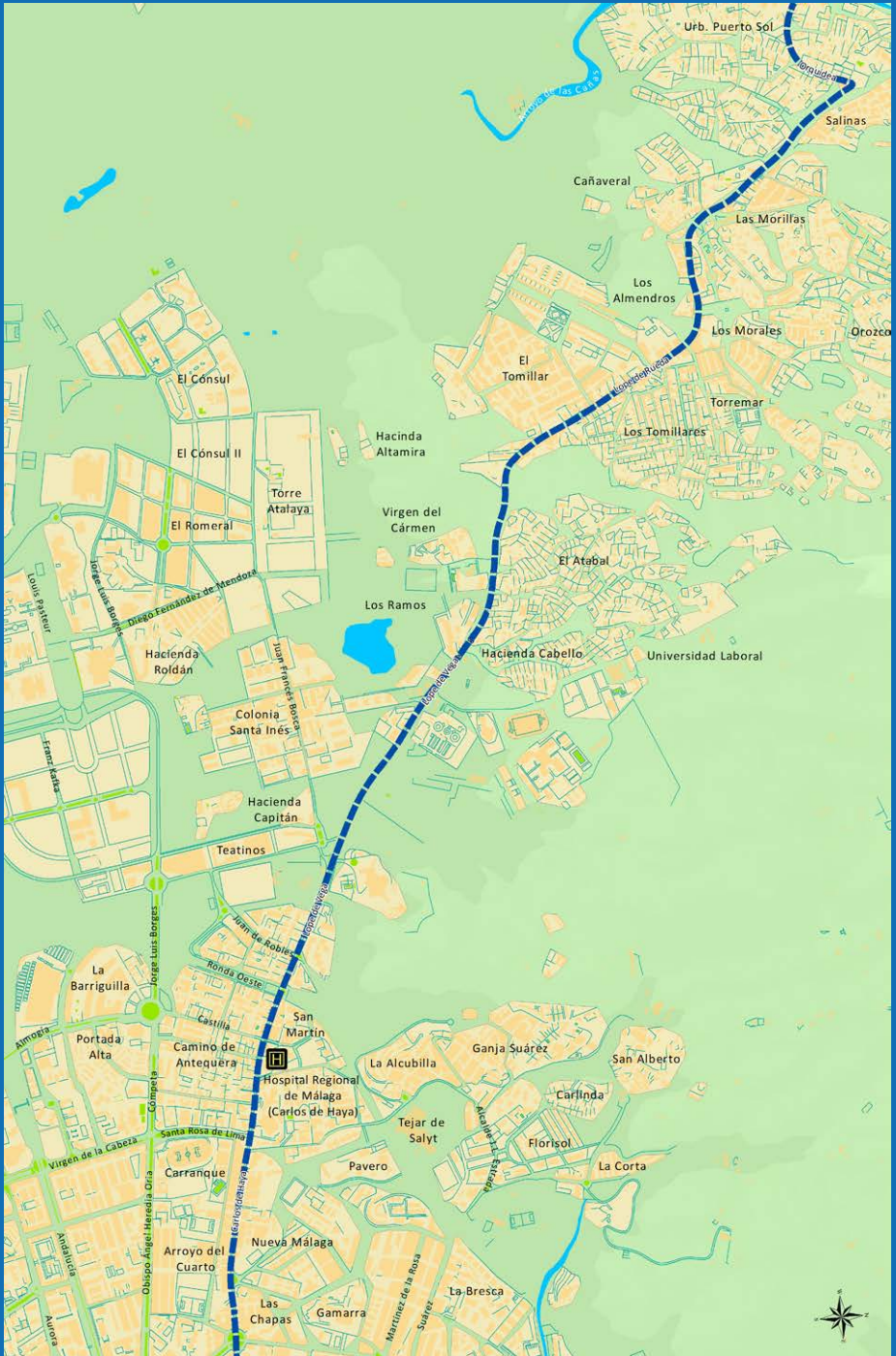
- 1 Iglesia de Santiago
- 2 Castillo de Gibralfaro
- 3 La Alcazaba
- 4 Teatro Romano
- 5 Casa Consistorial
- 6 Palacio de la Aduana (Museo de Málaga)
- 7 Catedral
- 8 Plaza de la Merced
- 9 Plaza de la Victoria
- 10 Teatro Miguel de Cervantes
- 11 Plaza Miguel de los Reyes
- 12 Palacio Episcopal
- 13 Plaza de la Constitución
- 14 Iglesia del Cristo de la Salud
- 15 Mercado de Atarazanas
- 16 Iglesia de Santo Domingo



Torre norte de la Catedral desde calle San Agustín



Camino Mozárabe de Santiago



Etapa 1

Málaga - Almozía

GR 245





Arroyo de los Olivos

MIDE >>

	1	2	3	4	5	Severidad del medio natural Orientación en el itinerario Dificultad en el desplazamiento Cantidad de esfuerzo necesario
	1	2	3	4	5	
	1	2	3	4	5	
	1	2	3	4	5	
	1	2	3	4	5	

ACCESOS >>

- Acceso desde Málaga:** Desde la iglesia de Santiago bajamos por c/ Granada, y por c/ San Agustín pasando por la Catedral y siguiendo por c/ Santa María llegamos a la plaza de la Constitución. Continuamos por c/ Compañía y Puerta Nueva, para llegar al puente de la Aurora. Seguiremos por Mármoles, Martínez Maldonado, Carlos Haya, Lope de Vega y c/ Lope de Rueda. En la intersección de ésta última con c/ Orquídea comienza el GR 245.

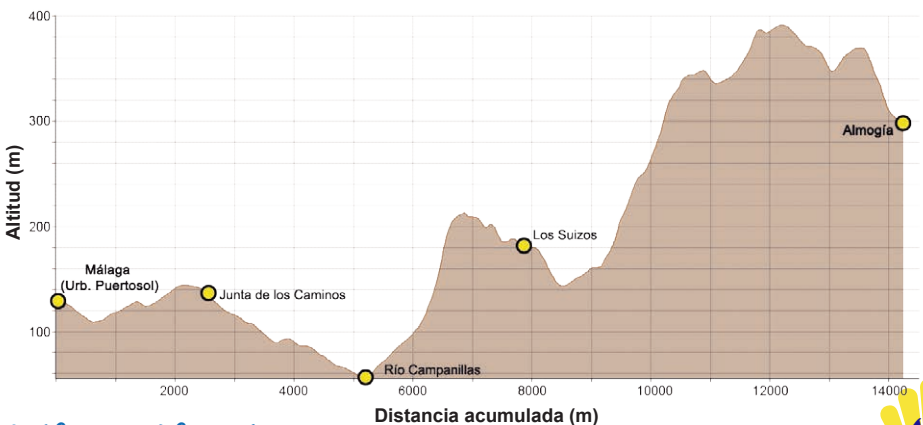
- **Acceso Norte (desde AP-46 o A-45 viniendo Antequera, Córdoba, Granada, Jaén...):** Nos incorporamos a la A-7 dirección Torremolinos, Algeciras, Cádiz, ya en ella se toma la salida 237 (Puerto de la Torre y Almogía) y en la rotonda, dirección Puerto de la Torre (A-7075) hasta la intersección con c/ Orquídea donde comienza la etapa.
- **Acceso Oeste (desde A-7 viniendo de Cádiz, Algeciras...):** Se toma la salida 237 (Puerto de la Torre y Almogía) y en la rotonda, dirección Puerto de la Torre (A-7075) hasta la intersección con c/ Orquídea donde comienza la etapa.
- **Acceso Oeste (desde A-357 viniendo de Campillos, Ronda...):** Se toma la salida 63 en dirección A-7 (Granada, Almería, Córdoba) y luego en ella se toma la salida 237 (Puerto de la Torre y Almogía) y en la rotonda, dirección Puerto de la Torre (A-7075) hasta la intersección con c/ Orquídea donde comienza la etapa.
- **Acceso Este (desde A-7 viniendo de Motril, Almería...):** Se toma la salida 237 (Puerto de la Torre y Almogía) y en la rotonda, dirección Puerto de la Torre (A-7075) hasta la intersección con c/ Orquídea donde comienza la etapa.

RETORNO



- **Almogía -> Málaga:** Autocares Sierra de las Nieves, S.L., Línea M-250 desde Almogía a Málaga con parada en el Puerto de la Torre (inicio de etapa) y final en estación de Autobuses de Málaga. <http://www.ctmam.es/inicio/> Teléfono: 955 03 86 65.

PERFIL ALTIMÉTRICO



RUTÓMETRO

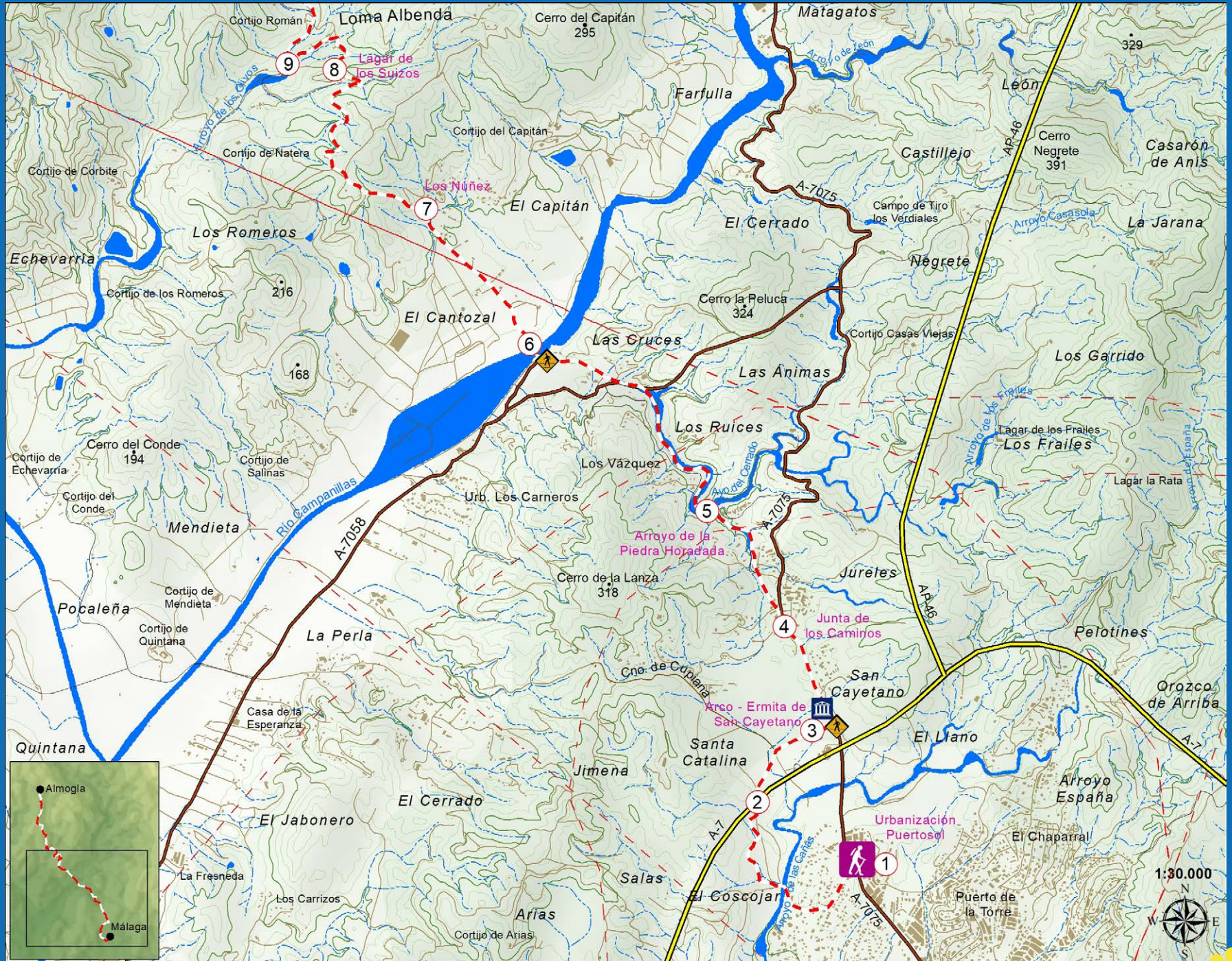


	NOMBRE	Coord. X	Coord. Y	Distancia
1	Málaga (Puerto de la Torre)*	366772	4067759	Km 0
2	Cruce a A-7 por túnel	366242	4067939	Km 1,1
3	Arco - ermita de San Cayetano	366678	4068577	Km 2,0
4	Junta de los Caminos	366404	4069134	Km 2,6
5	Arroyo de la Piedra Horadada	365974	4069785	Km 3,5
6	Río Campanillas	364953	4070745	Km 5,2
7	Los Núñez	364304	4071551	Km 6,3
8	Lagar de los Suizos	363814	4072372	Km 7,9
9	Arroyo de los Olivos	363472	4072832	Km 9,2
10	Camino de Buenavista	362504	4074348	Km 11,9
11	Almogía	362699	4076310	Km 14,3

* Los peregrinos que empiecen el Camino en la iglesia de Santiago, recorrerán 7 km más hasta llegar a la calle Orquídea en el Puerto de la Torre.

Los Núñez

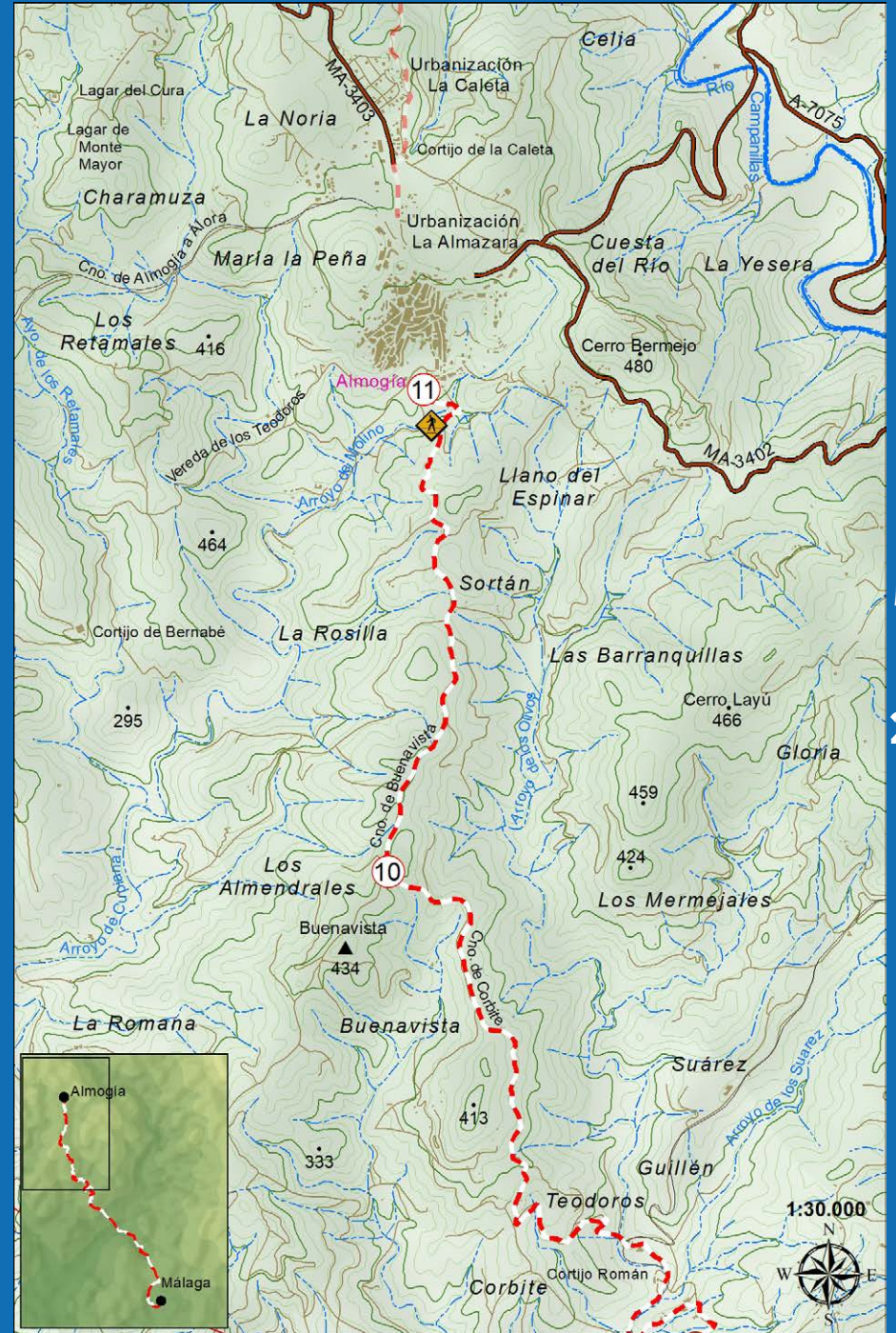




Mochila de peregrino



Camino Mozárabe de Santiago



MAPA 2

DESCRIPCIÓN



En el sector norte de la ciudad de Málaga, en la urbanización Puerto Sol (perteneciente al distrito del Puerto de la Torre) hallamos un panel descriptivo de la primera etapa del sendero de Gran Recorrido “GR 245 - Camino Mozárabe de Santiago”. Aquí empieza el itinerario que nos guiará hasta el municipio de Almogía.

La marcha comienza en calle Orquídeas. En pocos metros hallamos una pequeña rotonda en la que deberemos virar a la derecha hacia la calle Musgo y desde aquí buscaremos la calle Hierbabuena, para abandonar progresivamente

el caserío. Antes de que el pavimento se convierta en terrizo encontraremos la parroquia de San Álvaro (cerrada al culto).

Rápidamente tomaremos contacto con el arroyo de las Cañas

(sin caudal durante gran parte del año), ascenderemos aguas arriba para sortear de forma continuada dos pequeñas torrenteras (arroyo del Torno y de Jimena). Acto seguido cruzaremos la autovía por un estrecho túnel (el segundo que aparece conforme al sentido de la marcha a nuestra izquierda). Continuaremos a la derecha nada más



Camino de Buenavista

salir del túnel para desembocar en tierras de Santa Catalina, donde coinciden varios caminos de gran anchura. La señal nos indica que deberemos girar a la derecha para continuar por una pista asfaltada,

denominada camino de Cupiana. Es de interés citar que en este punto el Camino Mozárabe coincide con el sendero PR-A 330 (Puerto de la Torre – Campanillas). Desde

el citado vial hasta desembocar en el asentamiento de población conocido como Junta de los Caminos. Aquí existen varios establecimientos donde poder refrescarnos



Teodoros

aquí se otea un cerro puntiagudo que se denomina cerro de la Lanza (318 m).

El citado camino nos lleva al Arco - ermita de San Cayetano y cortijo del mismo nombre, además de entroncar con la carretera A-7075 (Km 2). En este punto debemos continuar a la izquierda por

y tomar algún manjar propio de la gastronomía malagueña. Es el lugar donde da comienzo además la senda “Puerta Verde de Málaga”. Es importante recordar las recomendaciones realizadas al inicio de la guía y continuar por el arcén de la izquierda además de transitar con sumo cuidado.

Junto a los primeros indicios del poblamiento de este núcleo debemos abandonar el vial para tornar a la izquierda por el camino arroyo Piedra Horadada. La dirección correcta es hacia los Núñez, obviando el camino en dirección a finca los Herrera que nace a la izquierda.

El descenso hacia el valle del río Campanillas lo realizamos, en un principio, por asfalto dejando a la derecha los parajes de la Majadilla y Madmón, hasta llegar a una curva pronunciada (Km 3,4). Es un punto significativo de nuestra etapa. Desde aquí bajaremos hacia una rambla de gran anchura y fondo plano (constituida por el arroyo Piedra Horadada) que nos permitirá conectar con uno de los afluentes principales del río Campanillas. Si es época de lluvias deberemos continuar, con precaución, por la pista asfaltada para tomar un cruce a la derecha y arribar, también, al puente construido sobre el río Campanillas (Km 5,2). Durante el suave descenso sobre la rambla otearemos a la derecha el arroyo del Cerrado, y parajes como las Ánimas, los Ruices, la Peluca y las Cruces y a la izquierda los Vázquez, todos ellos pertenecientes al

notable diseminado del municipio de Málaga.

Al otro lado del puente que conecta las dos orillas del río Campanillas, si continuamos de frente nos espera un carril terrizo que nos lleva directamente a una vereda que nace a nuestra izquierda, paraje del Cantozal, y que de forma ascendente nos introduce en las estribaciones de los Montes de Málaga (es una zona muy próxima al diseminado de los Núñez). En las vegas cercanas al citado caudal aparecen cultivos de cítricos que se adaptan perfectamente al clima Mediterráneo y a la suavidad de las temperaturas de estas latitudes. Es una vereda exigente, pedregosa de 360 metros de longitud, que nos guiará a una nueva pista de gran anchura y buen firme. Es un espacio eminentemente forestal donde, junto con especies propias del monte mediterráneo, hallamos relictos de cultivos leñosos como los almendros, algarrobos, acebuches, olivos, etc.

Coronamos un pequeño puerto y pocos metros más adelante, junto a una pequeña casa, viramos a la derecha descendiendo suavemente al diseminado denominado Lugar de los Suizos (aquí la pista tor-

na nuevamente en vereda durante 300 metros). Accedemos por una pequeña cancela que se halla cercana al caserío (a la derecha). Atravesamos el pequeño núcleo entre dos cortijos y un aljibe para sortear una pequeña cañada y coronar la Loma de Albenda (donde existe una casilla). Desde aquí descendemos hacia el arroyo de los Olivos (Km 9,2), de escaso caudal y nulo en el estío veraniego. Tomamos la rambla aguas arriba en dirección al paraje de Corbite, dejando a la izquierda el cortijo Román. Junto a una pequeña alberca obviamos el camino principal para girar a la izquierda nuevamente y cruzar de nuevo el arroyo de los Olivos y tomar una corta pero dura vereda en ascenso. Es un lugar de gran valor ambiental y riqueza ornitológica.

Alcanzamos un nuevo puerto, junto a un carril de gran anchura y giramos a la derecha en dirección ascendente para pasar junto a las ruinas de un antiguo cortijo (Km 11,1). La pista, mayormente flanqueada por los cultivos leñosos anteriormente descritos, se ha trazado, desde el punto de vista estructural, sobre el Complejo Magaluide, dominado por materiales como las filitas y las metareniscas,

de ahí el color pardo de estos lares. Además, las fuertes pendientes han limitado la actividad agrícola a pequeños rodales, fundamentados en la economía familiar, que se adaptan a suelos pedregosos y poco profundos y en régimen de seco mayormente.

Entroncamos con un nuevo camino al llegar nuevamente a un cortijo en ruinas (camino de Buenavista). Es un buen momento para descansar bajo la encina que se ubica en sus cercanías. El mayor esfuerzo de la etapa se ha realizado, por lo que ahora nos toca afrontar el último tramo de la etapa de forma tranquila y sin grandes desniveles. Desde aquí atisbamos a nuestra derecha los Mermejales y a la izquierda el vértice geodésico de Buenavista (434 m). El carril terrizo trazado sobre la Loma de Buenavista permite llegar a una nueva vereda (Km 13,6) que afluye a la derecha para culminar la etapa mediante un descenso hacia el caserío de Almogía, antes topando nuestra marcha con el vial acceso sur al mismo.

El albergue municipal La Noria se encuentra al norte de la población. No olvidar la credencial.



Almogía

RESEÑA HISTÓRICA



IGLESIA DE SANTIAGO (MÁLAGA)

La iglesia de Santiago es una de las cuatro primeras parroquias erigidas en la ciudad de Málaga después de la conquista cristiana de 1487. Estilísticamente se caracteriza por la combinación de elementos góticos, mudéjares y barrocos. El gótico inspira la cabecera del templo y el interior de la capilla mayor, así como el arco conopial de acceso a la nave central. El mu-

déjar es patente en su airosa torre campanario, exenta, de fábrica de ladrillo visto, con bóveda de estrella y revestimiento de paños de sebka. También prevalece de este período la armadura de par y nudo oculta sobre la bóveda barroca y la portada ejecutada en ladrillo y decorada con cerámica vidriada. La reforma barroca del siglo XVI-II produjo un enmascaramiento de la estructura original mediante una bóveda de cañón y profusión

de yeserías. La iglesia es de planta basilical y tres naves más dos de contrafuertes. El retablo mayor se halla presidido por una imagen del titular, el apóstol Santiago. En esta iglesia fue inhumado en 1796 el padre de José de San Martín, fundador de la República Argentina, y fue bautizado en 1881 el pintor Pablo Ruiz Picasso.

ARCO DE SAN CAYETANO

De la secular veneración de San Cayetano de Thiene (1480-1547), fundador de los Clérigos Regulares Teatinos, en el partido del Puerto de la Torre (Málaga) procedieron la hacienda o cortijo de San Cayetano, propiedad de la Compañía de Jesús hasta 1767; la venta de San Cayetano, tan frecuentada por los viajeros románticos del siglo XIX y sede de la Fiesta Mayor de Verdiales entre 1989 y 2009; y este arco de San Cayetano de ondulante arquitectura compuesta de un arco de

medio punto flanqueado por pilas-tras y coronado por una hornacina dando entrada al camino de Cupiana. En nuestros días, el culto de San Cayetano prosigue, asociado al de la Virgen de las Cañas, en la parroquia del Puerto de la Torre y da nombre a un arciprestazgo que se extiende desde Málaga hasta Almogía.

